



АДМИНИСТРАЦИЯ ГОРОДА ПЕРМИ  
ДЕПАРТАМЕНТ ЗЕМЕЛЬНЫХ ОТНОШЕНИЙ

РЕШЕНИЕ

о размещении объектов № 21-01-45-401 от 30 НОЯ 2020

г. Пермь, ул. Сибирская, 15

Департамент земельных отношений Администрации города Перми в соответствии с пунктом 3 ст. 39.36 Земельного кодекса Российской Федерации, Положением о порядке и условиях размещения объектов на землях или земельных участках, находящихся в государственной или муниципальной собственности, на территории Пермского края без предоставления земельных участков и установления сервитутов, публичного сервитута, утвержденным постановлением Правительства Пермского края от 22.07.2015 № 478-п

**разрешает** ООО «Технологии инфокоммуникаций» (ИНН 5903019354, ОГРН 1065903017839, место нахождения: 620026, Пермский край, г.Пермь, ул. Плеханова, д. 70А)

**размещение объекта** линии связи, линейно-кабельные сооружения связи и иные сооружения связи, для размещения которых не требуется разрешения на строительство

**способ размещения объекта:** наземный

**на землях:** государственная собственность на которые не разграничена

**на срок** бессрочно

**местоположение:** Пермский край, г. Пермь, Орджоникидзевский район, ул. Корсуньская 2-я, западнее земельного участка с кадастровым номером 59:01:3510319:194.

ООО «Технологии инфокоммуникаций» в соответствии с пунктом 7(2) Положения о порядке и условиях размещения объектов на землях или земельных участках, находящихся в государственной или муниципальной собственности, на территории Пермского края без предоставления земельных участков и установления сервитутов, публичного сервитута, утвержденного постановлением Правительства Пермского края от 22.07.2015 № 478-п, представить в департамент земельных отношений в течении 1 месяца с момента размещения объектов материалы контрольной геодезической съемки размещенных объектов на бумажном и электронном носителях на безвозмездной основе.

В соответствии со статьей 20<sup>1</sup> Закона Пермского края от 14.09.2011 № 805-ПК «О градостроительной деятельности в Пермском крае» ООО «Технологии инфокоммуникаций»:

Не позднее, чем за 10 рабочих дней до начала строительства и реконструкции безвозмездно передать в департамент градостроительства и архитектуры администрации города Перми один экземпляр копий разделов проектной документации, предусмотренных пунктом 1 части 12 статьи 48 Градостроительного кодекса Российской Федерации.

Первый заместитель  
начальника департамента

М.П.

Л.В. Раевская



## СХЕМА предполагаемых к использованию земель или части земельного участка

Объект: линии и сооружения связи, для размещения которых не требуется разрешение на строительство

Местоположение: г. Пермь, Орджоникидзевский район, ул. 2-я Корсуньская, западнее участка с кад. № 59:01:3510319:194

Площадь земель или части земельного участка, кв.м: **17.22**

Категория земель: земли населенных пунктов

Вид разрешенного использования: -





### Каталог координат МСК-59

№	X	Y
н1	533365.83	2241514.62
н2	533365.83	2241518.78
н3	533361.69	2241518.78
н4	533361.69	2241514.62

### Описание границ смежных землепользователей:

от т.н1 до т.н1 - муниципальные земли

### Условные обозначения:

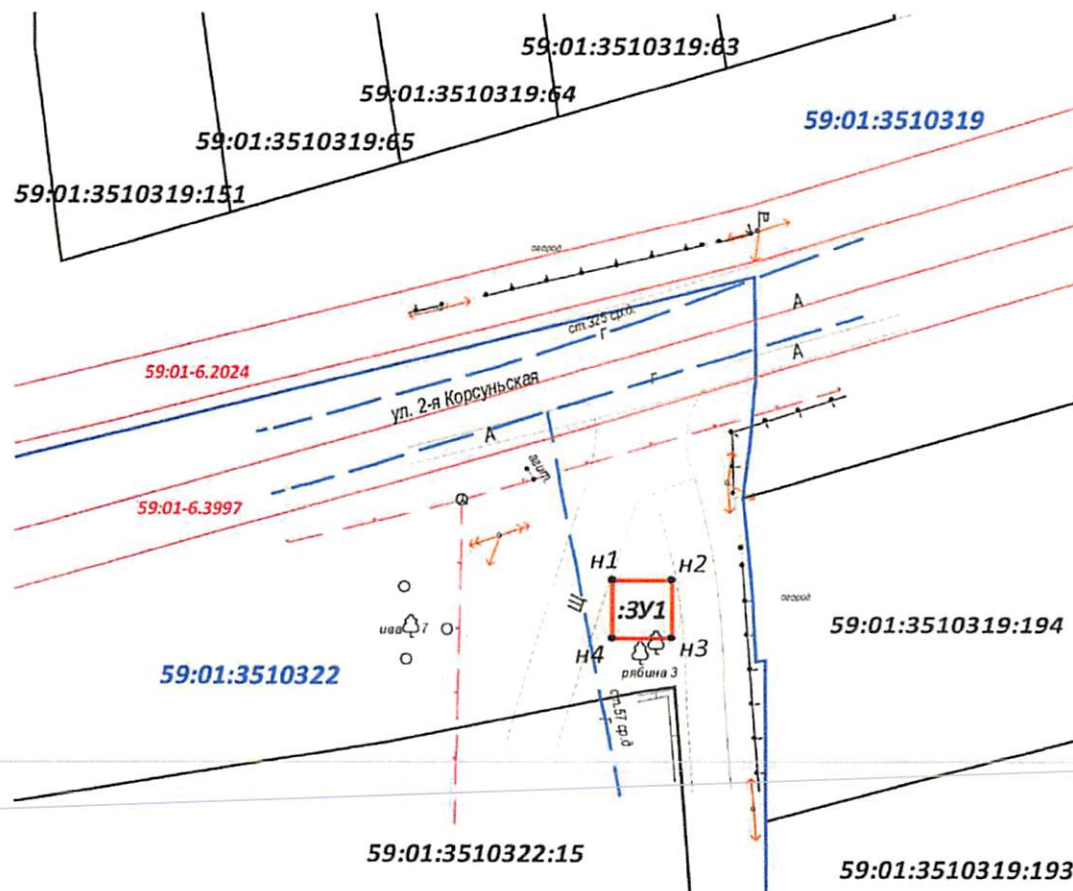
-  - проектируемая граница земельного участка
-  - граница земельных участков, состоящих на ГКУ
-  - граница кадастрового квартала
-  - граница охранной зоны

59:01:3510322:15 - кадастровый номер земельного участка, состоящего на ГКУ

59:01:3510322 - кадастровый номер кадастрового квартала

Заявитель:

(подпись, расшифровка подписи) М.П. (для юридических лиц или индивидуальных предпринимателей)



Масштаб 1:500



Формат А4